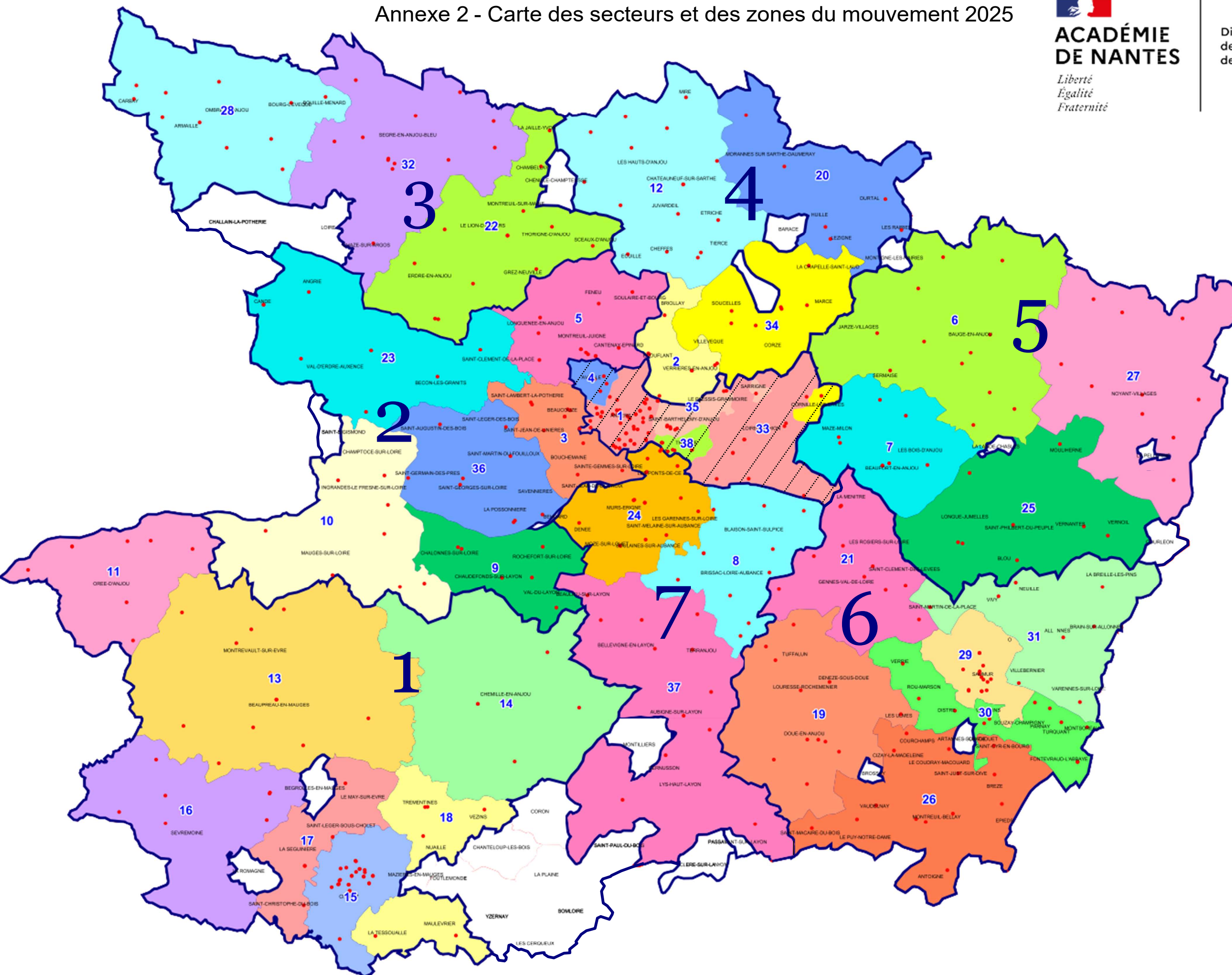






Annexe 2 - Carte des secteurs et des zones du mouvement 2025



-  Ecole publique
-  38 secteurs dont 4 agglomérations
-  Hors MOB
-  7 zones à mobilité obligatoire (MOB)
- TD TS
- TR
- ASH (sauf Rased)

- 1** MOB Sud-Ouest
- 2** MOB Ouest
- 3** MOB Nord-Ouest
- 4** MOB Nord
- 5** MOB Nord-Est
- 6** MOB Sud-Est
- 7** MOB Sud

